


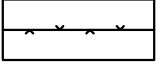




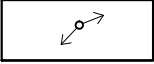
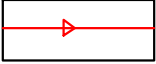



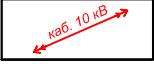
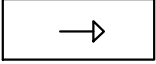

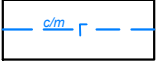
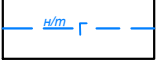




УМОВНІ ПОЗНАЧЕННЯ

	Межа земельної ділянки		Існуюча бетонна огорожа
	Землі промисловості		Існуюча сітчаста огорожа
	Землі для ведення особистого селянського господарства		Існуюча червона лінія
	Існуючі будівлі та споруди		Демонтаж
	Існуюча повітряна лінія електропередач 0,4кВ (виконана СІП)		Схема руху транспорту по території
	Існуюча повітряна лінія електропередач 10,0кВ		Умовний поділ проектуємої будівлі за функціональним призначенням
	Існуюча підземна лінія електропередач 0,4кВ		В'їзд-виїзд (вхід) на територію
	Існуюча підземна лінія електропередач 10,0кВ		Вхід в будівлю
	Існуюча мережа водопостачання		Існуючий газопровід середнього тиску
	Існуюча каналізаційна мережа		Існуючий газопровід низького тиску
	Існуюче асфальтобетонне покриття		Земельна ділянка на перспективу відведення.
	Проектуєме асфальтобетонне покриття		

Погоджено:




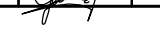
Зам.інв.№

Підпис і дата

Інв.№ об.

02.03-19-ДПТ

Детальний план території для збільшення виробничих потужностей підприємства, загальною площею 6,4927га, в тому числі: площею 1,7897га, кадастровий номер 7422055100:01:005:0115, площею 2,5837га, кадастровий номер 7422055100:01:005:0114, площею 1,4286 га кадастровий номер 7422055100:01:005:0040, площею 0,3456 га кадастровий номер 7422055100:01:005:0041, площею 0,0300 га, площею 0,1897га, площею 0,1254 га в смт.Козелець по вул.Соборності, 123-в.

Зм.	Кільк.	Арк.	Недок.	Підпис	Дата	Стадія	Аркуш	Аркушів
ГАП		Тернушак				РП	6	
Розробив		Яворовський				ФОП Овдієнко Вадим Олександрович		
Перевірив		Тернушак						
Н.контр.		Овдієнко						

Умовні позначення