

ЕКСПЛІКАЦІЯ БУДІВЕЛЬ І СПОРУД

№п/п	Найменування та позначка	Поверховість, м²	Площа забудови, м²	Примітки
1.1	Побутовий корпус	2	566,09	Проект.
1.2	Цех	1	2599,84	Проект.
1.3	Склад готової продукції	1	2125,14	Проект.
1.4	Упаковочна	1	653,86	Проект.
2	ЗТП	1	30,50	Існуючий
3	Склад готової продукції	1	825,24	Існуючий
4	Виробничий цех	1	2976,98	Існуючий
5	Адміністративний корпус	2	478,27	Існуючий
6	КПП з вагою	2	125,05	Існуючий
7	Склад	1	298,32	Існуючий
8	Магазин	1	82,00	Існуючий
9	Склад	1	873,79	Існуючий
10	Склад	1	395,23	Існуючий
11	Трансформаторна електростанція	1	96,54	Існуючий
12	Склад	1	385,16	Існуючий
13	Склад	1	528,58	Існуючий
14	Насосна станція з пожезрезуарами	1	387,10	Проект.
15	Пост охорони	1	11,57	Існуючий
16	КНС	1	20,29	Проект.
17	Резервуар збору забрудненого дощового стоку	—	27,91	Проект.
18	Насосна станція підкачки дощових вод на доочистку	1	2,70	Проект.
19	Споруда доочистки дощових вод	1	11,21	Проект.
20	Колодязь підкачки доочищених дощових стоків в мережу	—	2,70	Проект.
21	Склад	1	157,31	Існуючий

УМОВНІ ПОЗНАЧЕННЯ

Межа земельної ділянки

Землі промисловості

Землі для ведення особистого селянського господарства

Існуючі будівлі та споруди

Існуюча повітряна лінія електропередач 0,4кВ (виконана СІП)

Існуюча повітряна лінія електропередач 10,0кВ

Існуюча підземна лінія електропередач 0,4кВ

Існуюча підземна лінія електропередач 10,0кВ

Існуюча мережа водопостачання

Існуюча каналізаційна мережа

10

123,0

Проектні горизонталі

112,40

112,39

Червона відмітка
Чорна відмітка

9‰

14,23

Ухил між переломними точками
Відстань між точками

Існуюча бетонна огорожа

Існуюча сітчаста огорожа

Існуюча червона лінія

Демонтаж

Умовний поділ проектуємої будівлі за функціональним призначенням

Існуючий газопровід середнього тиску





Існуючий газопровід низького тиску

Існуюче асфальтобетонне покриття

Проектуєме асфальтобетонне покриття

Земельна ділянка на перспективу відведення.

Погоджено:	
Зам. інв. №	
Підпис і дата	
Інв. № об.	

						02.03-19-ДПТ			
						Детальний план території для збільшення виробничих потужностей підприємства, загальною площею 6,4927га, в тому числі: площею 1,7897га, кадастровий номер 7422055100:01:005:0115, площею 2,5837га, кадастровий номер 7422055100:01:005:0114, площею 1,4286 га кадастровий номер 7422055100:01:005:0040, площею 0,3456 га кадастровий номер 7422055100:01:005:0041, площею 0,0300 га, площею 0,1897га, площею 0,1254 га в смт.Козелець по вул.Соборності, 123-в.			
Зм.	Кільк.	Арк.	Недок.	Підпис	Дата	Стадія		Аркуш	Аркушів
ГАП		Тернушак							
Розробив		Яворовський				РП		8	
Перевірив		Тернушак							
Н.контр.		Овдієнко				Схема інженерної підготовки території та вертикального планування (1:1000).		ФОП Овдієнко Вадим Олександрович	