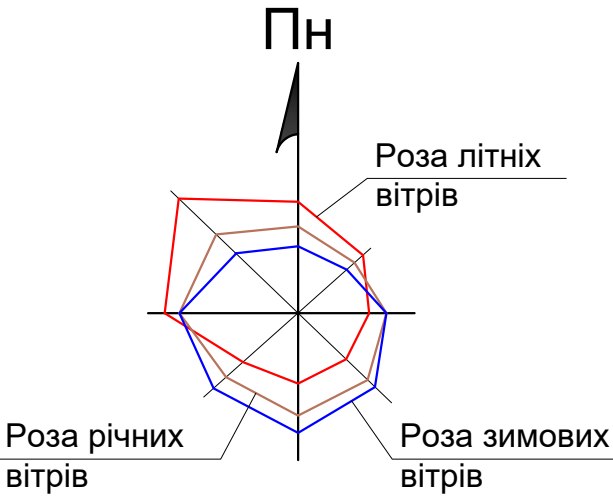
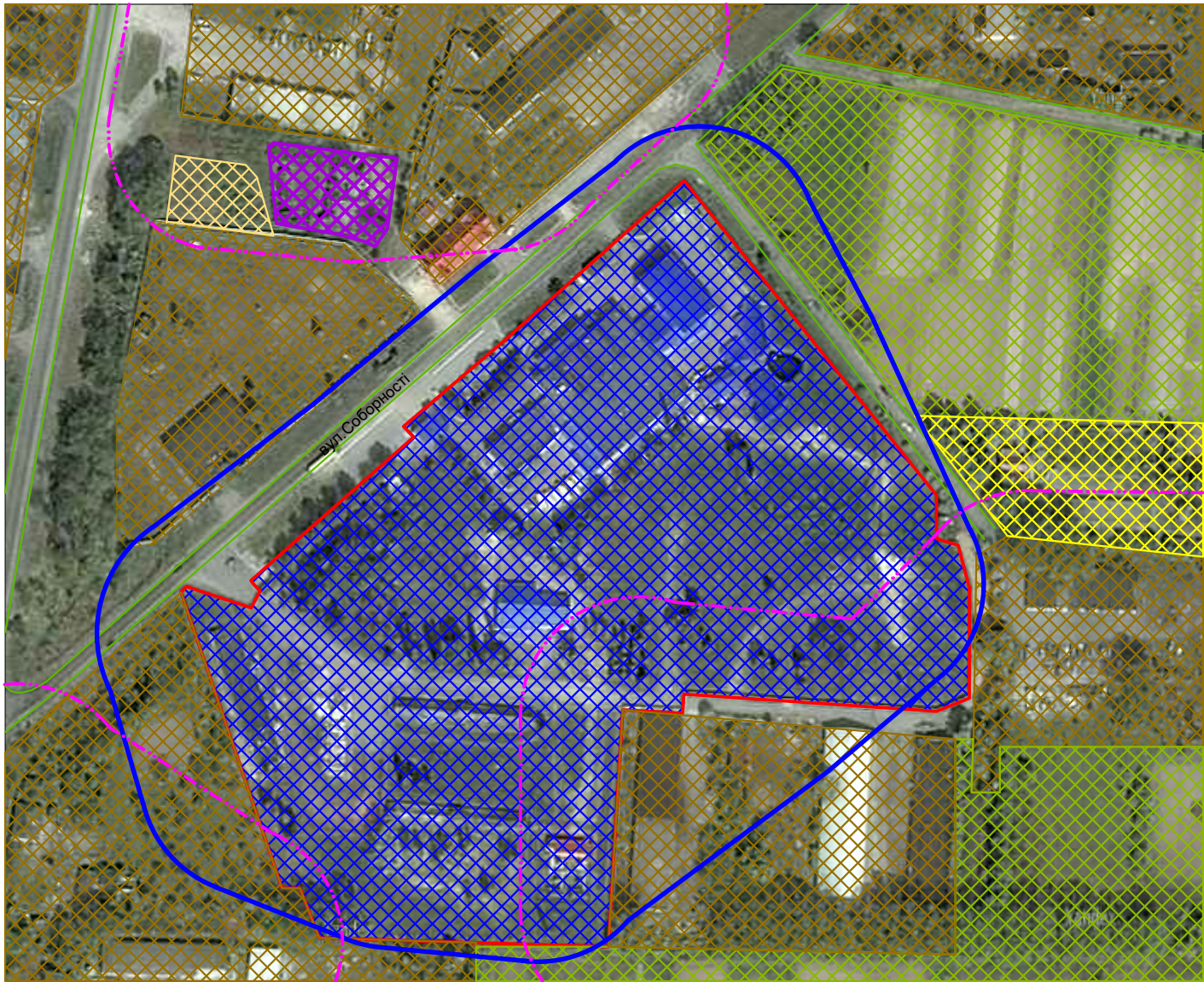


Погоджено:			
Зам. інв. №			
Підпис і дата			
Інв. № об.			



УМОВНІ ПОЗНАЧЕННЯ

	Межа земельної ділянки		Землі для ведення особистого селянського господарства
	Земельна ділянка, що відведена під будівництво		Землі для ведення підсобного сільського господарства
	Землі промисловості		Землі для трубопровідного транспортування газу
	Існуючі вулиці та проїзди		Землі житлової забудови
	Санітарно-захисна зона підприємства (50м)		Санітарно-захисна зона оточуючих підприємств




ОПИС МЕЖ

Земельна ділянка межує:

- З півночі - Землі загального користування (вул. вул.Соборності);
З півдня - Землі промисловості та землі для ведення особистого селянського господарства ;
Зі сходу - Землі промисловості та землі для ведення особистого селянського господарства ;
З заходу - Землі загального користування (вул. вул.Соборності) та землі промисловості ;

Погоджено:
межі території земельних ділянок загальною площею 6,4927га

- 1.Козелецький селищний голова . _____ м.п. Дмитренко Олена Борисівна
(підпис) (ПІБ)
- 2.Начальник відділу містобудування ,
архітектури та житлово-комунального
господарства Козелецької районної
державної адміністрації . _____ м.п. Красник Валентина Вячеславівна
(підпис) (ПІБ)
- 3.Начальник відділу у Козелецькому районі
Головного управління Держгеокадастру
у Чернігівській області . _____ м.п. Морисенко Андрій Петрович
(підпис) (ПІБ)

						02.03-19-ДПТ			
						Детальний план території для збільшення виробничих потужностей підприємства, загальною площею 6,4927га, в тому числі: площею 1,7897га, кадастровий номер 7422055100:01:005:0115, площею 2,5837га, кадастровий номер 7422055100:01:005:0114, площею 1,4286 га кадастровий номер 7422055100:01:005:0040, площею 0,3456 га кадастровий номер 7422055100:01:005:0041, площею 0,0300 га, площею 0,1897га, площею 0,1254 га в смт.Козелець по вул.Соборності, 123-в.			
Зм.	Кільк.	Арк.	Недок.	Підпис	Дата	Схема розташування території у планувальній структурі населеного пункту (1:2000)	Стадія	Аркуш	Аркушів
ГАП		Тернушак					РП	1	
Розробив		Яворовський					ФОП Овдієнко Вадим Олександрович		
Перевірив		Тернушак							
Н.контр.		Овдієнко		