




Погоджено:				
Зам. інв. №				
Підпис і дата				
Інв. № об.				

ЕКСПЛІКАЦІЯ БУДІВЕЛЬ І СПОРУД

№п/п	Найменування та позначка	Поверховість, м²	Площа забудови, м²	Примітки
1.1	Побутовий корпус	2	566,09	Проект.
1.2	Цех	1	2599,84	Проект.
1.3	Склад готової продукції	1	2125,14	Проект.
1.4	Упаковочна	1	653,86	Проект.
2	ЗТП	1	30,50	Існуючий
3	Склад готової продукції	1	825,24	Існуючий
4	Виробничий цех	1	2976,98	Існуючий
5	Адміністративний корпус	2	478,27	Існуючий
6	КПП з вагою	2	125,05	Існуючий
7	Склад	1	298,32	Існуючий
8	Магазин	1	82,00	Існуючий
9	Склад	1	873,79	Існуючий
10	Склад	1	395,23	Існуючий
11	Трансформаторна електропідстанція	1	96,54	Існуючий
12	Склад	1	385,16	Існуючий
13	Склад	1	528,58	Існуючий
14	Насосна станція з пожезрезвуарами	1	387,10	Проект.
15	Пост охорони	1	11,57	Існуючий
16	КНС	1	20,29	Проект.
17	Резервуар збору забрудненого дощового стоку	—	27,91	Проект.
18	Насосна станція підкачки дощових вод на доочистку	1	2,70	Проект.
19	Споруда доочистки дощових вод	1	11,21	Проект.
20	Колодязь підкачки доочищених дощових стоків в мережу	—	2,70	Проект.
21	Склад	1	157,31	Існуючий

УМОВНІ ПОЗНАЧЕННЯ

	Межа земельної ділянки		Існуюча бетонна огорожа
	Землі промисловості		Існуюча сітчаста огорожа
	Землі для ведення особистого селянського господарства		Існуюча червона лінія
	Існуючі будівлі та споруди		Демонтаж
	Існуюча повітряна лінія електропередач 0,4кВ (виконана СІП)		Умовний поділ проектуємої будівлі за функціональним призначенням
	Існуюча повітряна лінія електропередач 10,0кВ		Існуючий газопровід середнього тиску
	Існуюча підземна лінія електропередач 0,4кВ		Існуючий газопровід низького тиску
	Існуюча підземна лінія електропередач 10,0кВ		Існуюче асфальтобетонне покриття
	Існуюча мережа водопостачання		Проектуєме асфальтобетонне покриття
	Існуюча каналізаційна мережа		Проектуєма кабельна лінія електропередач 0,4кВ
	Проектуємий трубопровід госп. фекальної каналізації		Проектуємий трубопровід дощової каналізації
	Проектуємий водопровід		Проектуємий протипожежний водопровід
	Футляр		Земельна ділянка на перспективу відведення.

						02.03-19-ДПТ			
						Детальний план території для збільшення виробничих потужностей підприємства, загальною площею 6,4927га, в тому числі: площею 1,7897га, кадастровий номер 7422055100:01:005:0115, площею 2,5837га, кадастровий номер 7422055100:01:005:0114, площею 1,4286 га кадастровий номер 7422055100:01:005:0040, площею 0,3456 га кадастровий номер 7422055100:01:005:0041, площею 0,0300 га, площею 0,1897га, площею 0,1254 га в смт.Козелець по вул.Соборності, 123-в.			
Зм.	Кільк.	Арк.	Недок.	Підпис	Дата		Стадія	Аркуш	Аркушів
ГАП		Тернушак					РП	7	
Розробив		Яворовський				Схема інженерних мереж, споруд (1:1000).	ФОП Овдієнко Вадим Олександрович		
Перевірив		Тернушак							
Н.контр.		Овдієнко		